

Stadt Neuss

4.0 Flächenausdehnung



Datenquelle: Rhein-Kreis Neuss, Katasteramt



Aktuelles

**ab
11/2021**

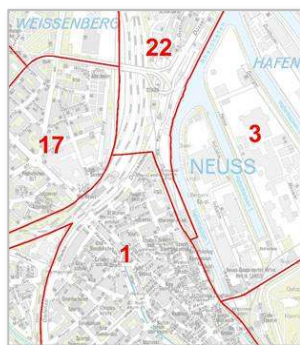
Bereinigung Bezirksgrenzen statistischer Bezirke

Innenstadt (01) - Hafengebiet (03) - Barbaraviertel (22)

Einhergehend mit den Planungen zur Revitalisierung des Areals an der Düsseldorfer Straße/Rheintorstraße (ehem. Neusser Lagerhaus AG) ist eine Änderung der Abgrenzung der statistischen Bezirke Innenstadt (1), Hafengebiet (3) und Barbaraviertel (22) in diesem Bereich sinnvoll. Auf diese Weise sollen die Bezirkszuschnitte den Verhältnissen vor Ort angepasst und gleichzeitig vereinfacht werden. Bereits im Zuge der Aufstellung des Bebauungsplanes für das bezeichnete Gebiet wird in der zusammenfassenden Erklärung deutlich, dass am Hafenbecken 1 zwei strukturell unterschiedliche Gebietseinheiten aufeinandertreffen: „auf der einen Seite der Rand der historischen Altstadt und auf der anderen Seite der Binnenhafen“.

Entsprechend liegt der Schluss nahe, dass an dieser Stelle auch die statistischen Bezirke Innenstadt (1) und Hafengebiet (3) aneinandergrenzen. Dies war jedoch bislang nicht der Fall. Der statistische Bezirk Barbaraviertel (22) trennte die beiden Bezirke am Hafenbecken 1, da er mit einem schmalen Ausläufer bis einschließlich zur Adresse Batteriestraße 7 (UCI-Kino) reichte (s. Abbildung alter Zuschnitt). Eine Bereinigung der Bezirksgrenzen ließ sich mit überschaubarem Aufwand durchführen, da (noch) keine Wohnbevölkerung betroffen ist. Die neuen Grenzen orientieren sich dabei am Wasserverlauf und an der Verkehrsachse Fesserstraße (s. Abbildung neuer Zuschnitt).

statistischer Bezirk	Fläche alt	Fläche neu
01 - Innenstadt	1,49 km ²	1,73 km ²
03 - Hafengebiet	4,66 km ²	4,64 km ²
22 - Barbaraviertel	2,50 km ²	2,27 km ²



Bisheriger Zuschnitt

Die Grenzverlegungen gehen flächenmäßig zu Lasten des Bezirks Hafengebiet (3) im Bereich der Batteriestraße und des Bezirks Barbaraviertel (22) im Bereich der Batteriestraße, Rheintorstraße, Hermann-Straaten-Platz, Kaistraße, Düsseldorfer Straße und Dyckhofstraße.



Neuer Zuschnitt ab 01.11.21

Stadt Neuss

4.0 Flächenausdehnung



Datenquelle: Rhein-Kreis Neuss, Katasteramt



Statistische Bezirke Stadt Neuss

Die Stadt Neuss ist untergliedert in insgesamt **28 statistische Bezirke**, auf deren Basis grundsätzlich sämtliche Datenerhebungen erfolgen.

Für einzelne Themen und Daten ist eine kleinräumigere Auswertung maschinell möglich, längst aber nicht für alle.

Kleinräumigere Auswertungen führen oftmals zu so geringen Werten, dass diese mindestens in Teilen aus datenschutzrechtlichen Gründen nicht dargestellt werden dürfen!

1. Innenstadt	11. Selikum	21. Vogelsang
2. Dreikönigenviertel	12. Reuschenberg	22. Barbaraviertel
3. Hafengebiet	13. Pomona	23. Holzheim
4. Hammfeld	14. Stadionviertel	24. Grefrath
5. Augustinusviertel	15. Westfeld	25. Hoisten
6. Gnadental	16. Morgensternsheide	26. Speck/Wehl/Helpenstein
7. Grimmlinghausen	17. Furth-Süd	27. Norf
8. Uedesheim	18. Furth-Mitte	28. Rosellen
9. Weckhoven	19. Furth-Nord	
10. Erfttal	20. Weißenberg	

Beobachtungsgebiete

Soweit jedoch aus datenschutzrechtlichen Gründen erforderlich, werden die **sehr kleinen Bezirke** mit einem angrenzenden größeren Bezirk zusammengefasst, sodass sich für die Stadt Neuss insgesamt 24 Beobachtungsgebiete ergeben.

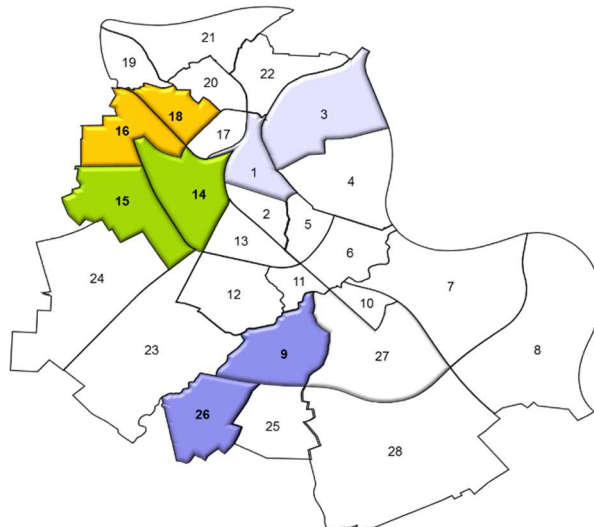
Zusammengefasst werden auf dieser Ebene folgende statistischen Bezirke:

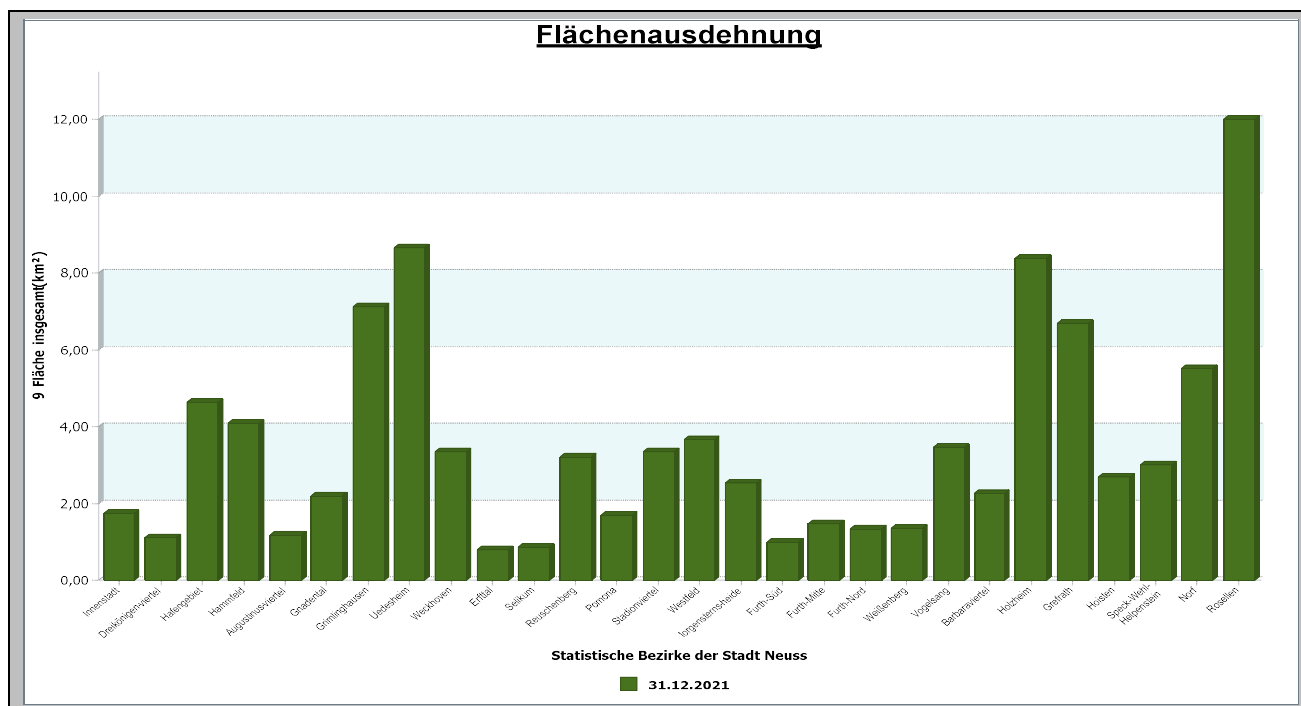
Innenstadt & **Hafengebiet**

Stadionviertel & **Westfeld**

Furth-Mitte & **Morgensternsheide**

Hoisten & **Speck/Wehl/Helpenstein**





31.12.2021	Fläche in km²
28 Rosellen	12,00
08 Uedesheim	8,65
23 Holzheim	8,38
07 Grimlinghausen	7,13
24 Grefrath	6,68
27 Norf	5,52
03 Hafengebiet	4,64
04 Hammfeld	4,09
15 Westfeld	3,66
21 Vogelsang	3,45
09 Weckhoven	3,34
14 Stadionviertel	3,34
12 Reuschenberg	3,22
26 Speck-Wehl-Helpenstein	3,01
25 Hoisten	2,69
16 Morgensternsheide	2,54
22 Barbaraviertel	2,27
06 Gnadental	2,20
01 Innenstadt	1,73
13 Pomona	1,70
18 Furth-Mitte	1,47
20 Weißenberg	1,36
19 Furth-Nord	1,33
05 Augustinusviertel	1,17
02 Dreikönigenviertel	1,10
17 Furth-Süd	0,99
11 Selikum	0,87
10 Ertftal	0,80

Anmerkung: Die Fläche ist jeweils die **gesamte** Fläche laut Katasteramt des Rhein-Kreis Neuss. **Insgesamt umfasst das Gebiet der Stadt Neuss eine Fläche von 99,53 km².** Gesamtfläche der Stadt Neuss gemäß aktueller amtlicher Flächenerhebung (Ungleich Summe der Bezirksergebnisse)